GMINA CZARNA BIAŁOSTOCKA

STUDIUM UWARUNKOWAŃ I KIERUNKÓW ZAGOSPODAROWANIA PRZESTRZENNEGO

POLITYKA PRZESTRZENNA

RYSUNEK JEDNOLITY

Załącznik nr 2
do Uchwały nr XXIII/140/2000
Rady Miejskiej w Czarnej Białostockiej
z dnia 30 maja 2000 roku







Załącznik Nr 2
do Uchwały Nr IV/14/15
Rady Miejskiej w Czarnej Białostockiej
z dnia 19 stycznia 2015 r.

OZNACZENIA GRAFICZNE
DO ZMIANY WYKONANEJ W 2015 R.

1/ Dok. PG
UDOKUMENTOWANE ZŁOŻA KRUSZYWA NATURALNEGO

ZESPÓŁ AUTORSKI ZMIANY STUDIUM WYKONANEJ W 2015 R:

Tadeusz Januszewski
Paweł Babul
Piotr Tomasz Piotrowski
Paweł Januszewski

Załącznik Nr 2
do Uchwały Nr ...../...../2019
Rady Miejskiej w Czarnej Białostockiej
z dnia .... 2019 r.

OZNACZENIA GRAFICZNE
DO ZMIANY WYKONANEJ W 2019 R.

1 TERENY PRODUKCYJNO-USŁUGOWE
2 OCZYSZCZALNIA ŚCIEKÓW
USUNIĘTA ORIENTACYJNA LOKALIZACJA OCZYSZCZALNI ŚCIEKÓW
SIEĆ SZEROKOPASMOWA POLSKI WSCHODNIEJ

ZESPOŁAUTORSKI ZMIANY STUDIUM W 2019 R.
Agnieszka Bartoszewicz
Katarzyna Kowalewska-Sewastianik

LEGENDA:

WARTOŚCI ZASOBÓW ŚRODOWISKA PRZYRODNICZEGO

OCHRONA I UŻYTKOWANIE LASÓW

- TERENY LASÓW PUSZCZAŃSKICH
- LASY WILGOTNE W DOLINACH CIEKÓW I OBNIŻENIACH TERENU
- STREFA LASU O OGRANICZONEJ DOSTĘPNOŚCI Z DOMINUJĄCĄ FUNKCJĄ OCHRONNĄ
- STREFA LASU Z DOMINUJĄCĄ FUNKCJĄ REKREACYJNĄ

OBSZARY SZCZEGÓLNEJ OCHRONY

- GRANICE PARKU KRAJOBRAZOWEGO PUSZCZY KNYSZYŃSKIEJ
- GRANICE OTULINY PARKU
- GRANICE ISTNIEJĄCYCH REZERWATÓW PRZYRODY
- GRANICE PROJEKTOWANYCH REZERWATÓW PRZYRODY
- DRZEWA POMNIKOWE
- OSTOJE ZWIERZĄT
- RZADKIE I CHRONIONE ROŚLINY
- OSTOJE PTAKÓW

OCHRONA I WZBOGACANIE ŚRODOWISKA WODNEGO

- ISTNIEJĄCY ZBIORNIK RETENCYJNY DO WYKORZYSTANIA REKREACYJNO –WYPOCZYNKOWEGO
- PROJEKTOWANY ZBIORNIK RETENCYJNY DO WYKORZYSTANIA REKREACYJNO – WYPOCZYNKOWEGO
- OBSZARY ŹRÓDLISKOWE DO SZCZEGÓLNEJ OCHRONY

SUROWCE MINERALE

- UDOKUMENTOWANE ZŁOŻA SUROWCÓW ILASTYCH NIE PRZEWIDZIANE DO EKSPLOATACJI PRZEMYSŁOWEJ Z DOPUSZCZENIEM POBORU DLA POTRZEB LOKALNYCH
- UDOKUMENTOWANE ZŁOŻA KRUSZYWA PRZEWIDZIANE DO EKSPLOATACJI
- PRZYPUSZCZALNE REJONY WYSTĘPOWANIA KRUSZYW NIE PRZEWIDZIANE DO EKSPLOATACJI
- PUNKTY LOKALNEGO POBORU KRUSZYWA I ZIEMI DO REKULTYWACJI

ROLNICZA PRZESTRZEŃ PRODUKCYJNA

- STREFA INTENSYWEJ PRODUKCJI ROLNEJ Z UPRAWAMI I HODOWLĄ PRZEMYSŁOWĄ
- STREFA ROLNICTWA EKOLOGICZNEGO I AGROTURYSTYKI
- STREFA ROLNICTWA NISKOPRODUKTYWNEGO WSKAZANA DO ZALESIENIA LUB RENATURALIZACJI
- GRUNTY ORNE O ŚREDNIEJ I DOBREJ WARTOŚCI ROLNICZEJ UŻYTKI ZIELONE W DOLINACH RZEK I CIEKÓW

OCHRONA ŚRODOWSKA KULTUROWEGO I WZBOGACANIE KRAJOBRAZU

OBIEKTY ZABYTKOWE OBJĘTE OCHRONĄ

- KOLEJKA WĄSKOTOROWA
- GRODZISKO WCZESNOŚREDNIOWIECZNE

ATRAKCJE TURYSTYCZNE

- ZABYTKI SZTUKI LUDOWEJ I RĘKODZIEŁA
- PUNKTY I PANORAMY WIDOKOWE
- DROGI ATRAKCYJNE KRAJOBRAZOWO
- SZLAKI TURYSTYCZNE (PIESZE, KONNE, ROWEROWE)

ELEMENTY URBANIZACJI I FUNKCJE TERENÓW

TERENY I ICH FUNKCJE

- TERENY ZABUDOWY WIEJSKIEJ ZAINWESTOWANE I DO UZUPEŁNIEŃ
- TERENY ZABUDOWY MIESZKANIOWEJ ZAINWESTOWANE I DO UZUPEŁNIEŃ
- TERENY USŁUG ZAINWESTOWANE I DO UZUPEŁNIEŃ
- TERENY PRODUKCYJNO-USŁUGOWE ZAINWESTOWANE I DO UZUPEŁNIEŃ
- TERENY BUDOWLANE DO ZAINWESTOWANIA LUB ZMIANY FUNKCJI
- TERENY ROLNE PREDYSPONOWANE DO ZABUDOWY

OBIEKTY

- SZKOŁY
- KOŚCIOŁY
- OŚRODKI ZDROWIA
- CERKIEW
- RESTAURACJE, BARY
- CMENTARZE
- MIEJSCA NOCLEGOWE
- PARKINGI
- LEŚNICZÓWKI, GAJÓWKI
- STACJE BENZYNOWE
- POLA BIWAKOWE
- PRZYSTANKI AUTOBUSOWE
- KĄPIELISKA
- PRZYSTANKI KOLEJOWE

KOMUNIKACJA

- DROGI KRAJOWE ISTNIEJĄCE / DO MODERNIZACJI
- DROGI DRUGORZĘDNE O NAWIERZCHNI UTWARDZONEJ
- DROGI LOKALNE GRUNTOWE
- DROGI LOKALNE DO MODERNIZACJI LUB UTWARDZENIA

INFRASTRUKTURA TECHNICZNA

- GMINNE UJĘCIA WODY(STUDNIE GŁĘBINOWE)
- TRASA WODOCIĄGU GMINNEGO
- GŁÓWNY KOLEKTOR SANITARNY
- OCZYSZCZALNIA ŚCIEKÓW
- LINIE ENERGETYCZNE WYSOKIEGO NAPIĘCIA
- LINIE ENERGETYCZNE ŚREDNIEGO NAPIĘCIA
- STACJE TRANSFORMATOROWE
- STACJE TRANSF.-ROZDZIELCZE 110/15 KV

ZMIANY WPROWADZONE DO STUDIUM

Uchwałą Nr XLIX/383/06 Rady Miejskiej w Czarnej Białostockiej z dnia 24 października 2006 r.

tereny objęte zmianą - przeznaczenie terenu:

1. budownictwo mieszkaniowe, usługi
2. budownictwo letniskowe
3. budownictwo zagrodowe
4. powiększenie zbiornika retencyjnego "Ratowiec" wraz z urządzeniami towarzyszącymi
5. zbiornik retencyjny "Klimki" wraz z urządzeniami towarzyszącymi
6. orientacyjna trasa projektowanej obwodnicy drogi krajowej Nr 19
7. połączenie komunikacyjne miasta z os. Buksztel
8. miejsca obsługi podróżnych przy drogach krajowych Nr 8 i Nr 19
9. ~~orientacyjna lokalizacja oczyszczalni ścieków~~
10. hodowla zwierząt na terenie magazynów "Agromy"
11. obiekt usługowy np. dom pomocy społecznej

Uwaga: zmiany dotyczące miasta, Czarnej Wsi Kościelnej, Klimek i Wólki Ratowieckiej z kol. Ratowiec zostały oznaczone na załącznikach graficznych w skali 1:10000 dołączonych do części tekstowej studium.

Zmiany opracował zespół w składzie: