LEGENDA:

ISTNIEJĄCE:

- istn. granica pasa drogowego / granica działek
- istn. sieć wodociągowa
- istn. kable telekomunikacyjne
- istn. linia napowietrzna energetyczna/oświetleniowa
- istn. linia napowietrzna telekomunikacyjna
- istn. kable energetyczne
- istn. kanalizacja deszczowa

PROJEKTOWANE:

🟦 - nawierzchnia z bezfazowej kostki brukowej na ścieżce rowerowej

🟧 - nawierzchnia z betonowej kostki brukowej na zjazdach

🟨 - nawierzchnia z bezfazowej kostki brukowej na ciągu pieszo - rowerowym/ chodniku

🟩 - zieleńce

- krawężnik betonowy / kamienny
- krawędź jezdni
- krawędź pobocza
- ogrodzenie olsztyńskie
- ogrodzenie
- zakres terenu objęty zezwoleniem na realizację inwestycji drogowej
- projektowana linia rozgraniczająca

118 - działka na której zlokalizowana jest inwestycja

~~118~~ - działka do podziału

170/1 - działka po podziale i do wykupu

170/2 - działka po podziale i poza wykupem

- proj. przestawienie hydrantu
- proj. słup oświetleniowy z linią napowietrzną

Szkic orientacji i układ arkuszy

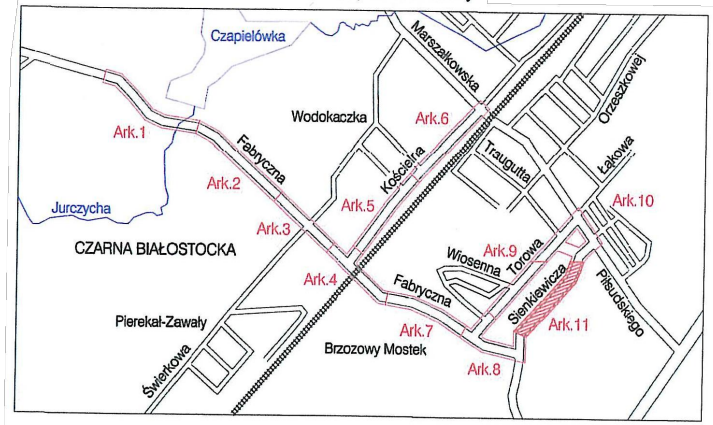
Czapielówka
Marszałkowska
Ark.1
Wodokaczka
Ark.6
Orzeszkowej
Fabryczna
Kościelna
Traugutta
Łąkowa
Ark.2
Ark.5
Ark.10
Jurczycha
Ark.3
CZARNA BIAŁOSTOCKA
Ark.9
Wiosenna
Torowa
Ark.4
Fabryczna
Sienkiewicza
Piłsudskiego
Pierekał-Zawały
Ark.7
Ark.11
Świerkowa
Brzozowy Mostek
Ark.8

MAPA DO CELÓW PROJEKTOWYCH Ark. Nr 11(11)

Oznaczenie kancelaryjne zgłoszonej pracy geodezyjnej (KERG)	Nr Rob. Wyk.:	22/2016
	KERG:	ODGI.4320.1360.2016
MIEJSCOWOŚĆ		m. Czarna Białostocka
Jednostka ewidencyjna	identyfikator	200202_4
	nazwa	m. Czarna Białostocka
Obręb ewidencyjny	identyfikator	0044
	nazwa	m. Czarna Białostocka
Skala mapy		1:500
Nazwa układu współrzędnych	prostokątnych płaskich	2000 (8)
	układu wysokości	Kronsztadt 60
Oznaczenie granic obszaru, który był przedmiotem aktualizacji		— — — —
Oznaczenie i informacje o służebnościach gruntowych mających wpływ na zagospodarowanie gruntów, zlokalizowanych w granicach projektowanej inwestycji		Mapa do celów projektowych bez ustaleń obciążeń służebnościami gruntowymi
Oznaczenie i symbol konturu użytku gruntowego, który nie jest ujawniony w bazie danych ewidencji gruntów i budynków		brak
Data opracowania mapy		11.04.2016r.
Arkusz mapy zasadniczej		8.197.15.11.1.2; .3; .4; .3.1

Przedsiębiorstwo Usług Geodezyjnych
"PRYZMAT"
Sławomir Olszewski
15-836 Białystok, ul. Ukośna 9/22
tel. 500 031 449
NIP: 542-111-72-97, REGON: 050243204

pieczątka
NAZWA / imię i nazwisko Wykonawcy
data i podpis osoby reprezentującej
WYKONAWCĘ

Sławomir Olszewski
GEODETA UPRAWNIONY
Uprawnienie nr 11946
15-836 Białystok, ul. Ukośna 9/22
tel. 500-031-449

pieczątka
Imię i nazwisko, nr uprawnień
oraz data i podpis geodety uprawnionego
który opracował mapę

Informacja o punktach osnowy podstawowej i szczegółowej w granicach opracowania:
Nr punktu: 1110, 111001, 111003, 111005, 111007

ARKUSZ 4

Adres obiektu	woj. podlaskie miasto Czarna Białostocka		ZRI DROMOBUD
Stadium	PROJEKT WYKONAWCZY		
Nazwa projektu	Rozbudowa dróg powiatowych Nr 2302B - ul. Sienkiewicza w Czarnej Białostockiej ze zjazdami, z budową i przebudową infrastruktury technicznej		
Branża	DROGOWA		Skala 1:500
Tytuł rysunku	Plan sytuacyjny	Data 26.08.2016	Zał. nr/ark. 2/4
Stanowisko	Imię i Nazwisko	Nr uprawnień	Podpis
Projektant	mgr inż. Piotr Dobrzyński	PDL/0035/POOD/13 (do projektowania bez ograniczeń w specjalności drogowej)	
Współpraca	inż. Paulina Putko	-	
Sprawdzający	mgr inż. Piotr Żabicki	PDL/0031/POOD/11 (do projektowania bez ograniczeń w specjalności drogowej)	

▨ - zakres robót budowlanych związanych z funkcjonowaniem ciągu pieszo - rowerowego

▨ - zakres robót budowlanych poza funkcjonowaniem ciągu pieszo - rowerowego

KOPIA

Poświadcza się, że niniejszy dokument został opracowany w wyniku prac geodezyjnych i kartograficznych, których rezultaty zawiera operat techniczny wpisany do ewidencji materiałów państwowego zasobu geodezyjnego i kartograficznego

Organ prowadzący zasób geodezyjny i kartograficzny	STAROSTA POWIATU BIAŁOSTOCKIEGO
Identyfikator ewidenc. materiału zasobu	P.2002.2016.2153
Data wpisania operatu technicz. do ewidencji materiałów zasobu	28 KWI. 2016
Imię i Nazwisko osoby reprezentującej organ	Z up. STAROSTY Wojciech Zimnoch Specjalista w Wydziale Geodezji, Katastru i Nieruchomości

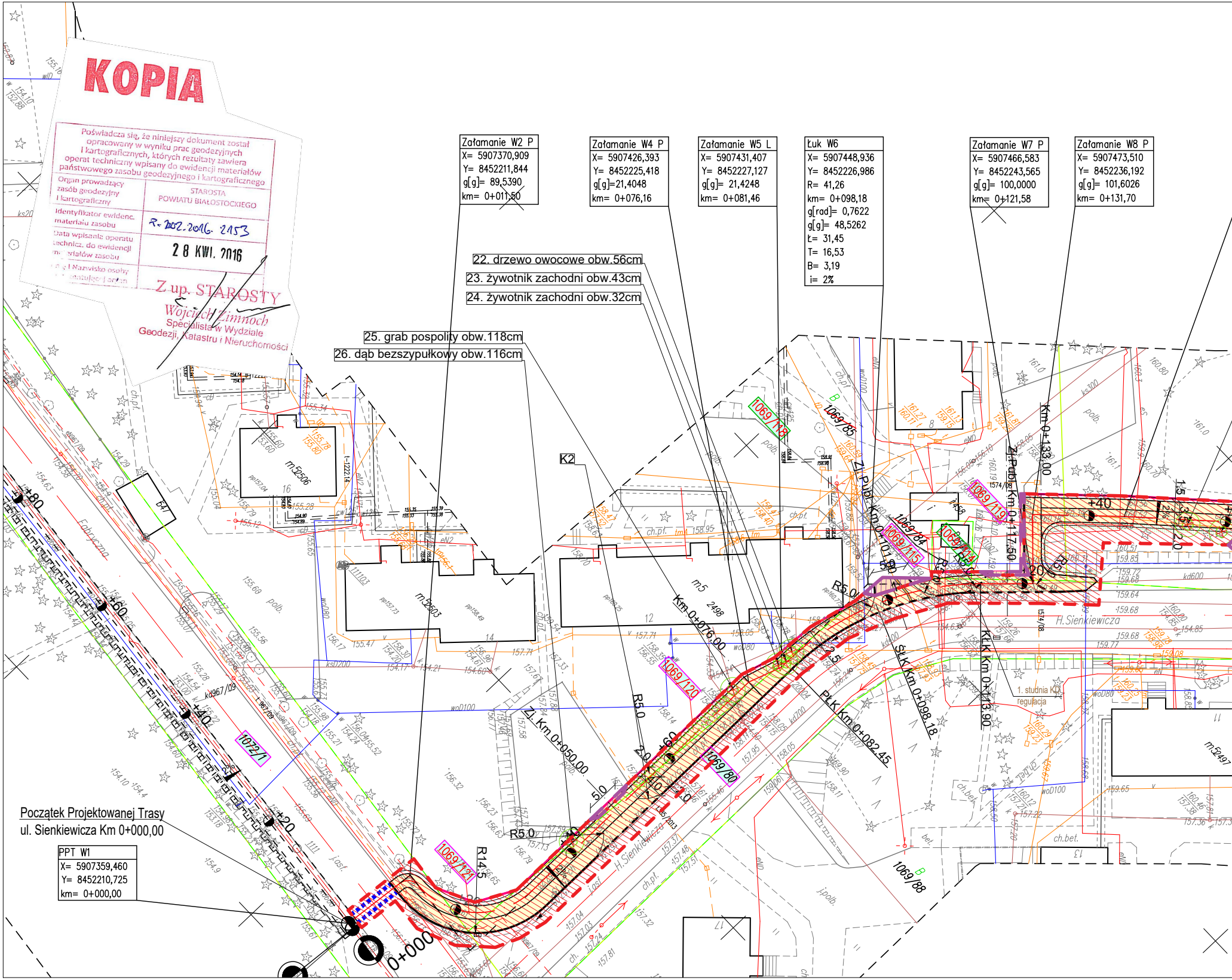

Załamanie W2 P
X= 5907370,909
Y= 8452211,844
g[g]= 89,5390
km= 0+011,50

Załamanie W4 P
X= 5907426,393
Y= 8452225,418
g[g]=21,4048
km= 0+076,16

Załamanie W5 L
X= 5907431,407
Y= 8452227,127
g[g]= 21,4248
km= 0+081,46

Łuk W6
X= 5907448,936
Y= 8452226,986
R= 41,26
km= 0+098,18
g[rad]= 0,7622
g[g]= 48,5262
Ł= 31,45
T= 16,53
B= 3,19
i= 2%

Załamanie W7 P
X= 5907466,583
Y= 8452243,565
g[g]= 100,0000
km= 0+121,58

Załamanie W8 P
X= 5907473,510
Y= 8452236,192
g[g]= 101,6026
km= 0+131,70

22. drzewo owocowe obw.56cm
23. żywotnik zachodni obw.43cm
24. żywotnik zachodni obw.32cm
25. grab pospolity obw.118cm
26. dąb bezszypułkowy obw.116cm

Początek Projektowanej Trasy
ul. Sienkiewicza Km 0+000,00

PPT W1
X= 5907359,460
Y= 8452210,725
km= 0+000,00

K2
Zł. Km 0+050,00
Km 0+076,00
Zł.Pl.Km 0+101,90
Zł.Pl. Km 0+117,50
Km 0+133,00
Pł.Ł.Km 0+082,45
Śr.Ł.Km 0+098,18
Kł.Ł.Km 0+113,90
R5.0
R14.5
R20
+20
+40
+60
+80
0+000
1. studnia KD regulacja
H.Sienkiewicza
Fabryczna
m5
2498
m52506
m52503
m52497
1069/121
1069/120
1069/80
1069/118
1069/85
1069/115
1069/119
1069/84
1069/88
1072/1
kd967/09
16
12
14
8
13
17

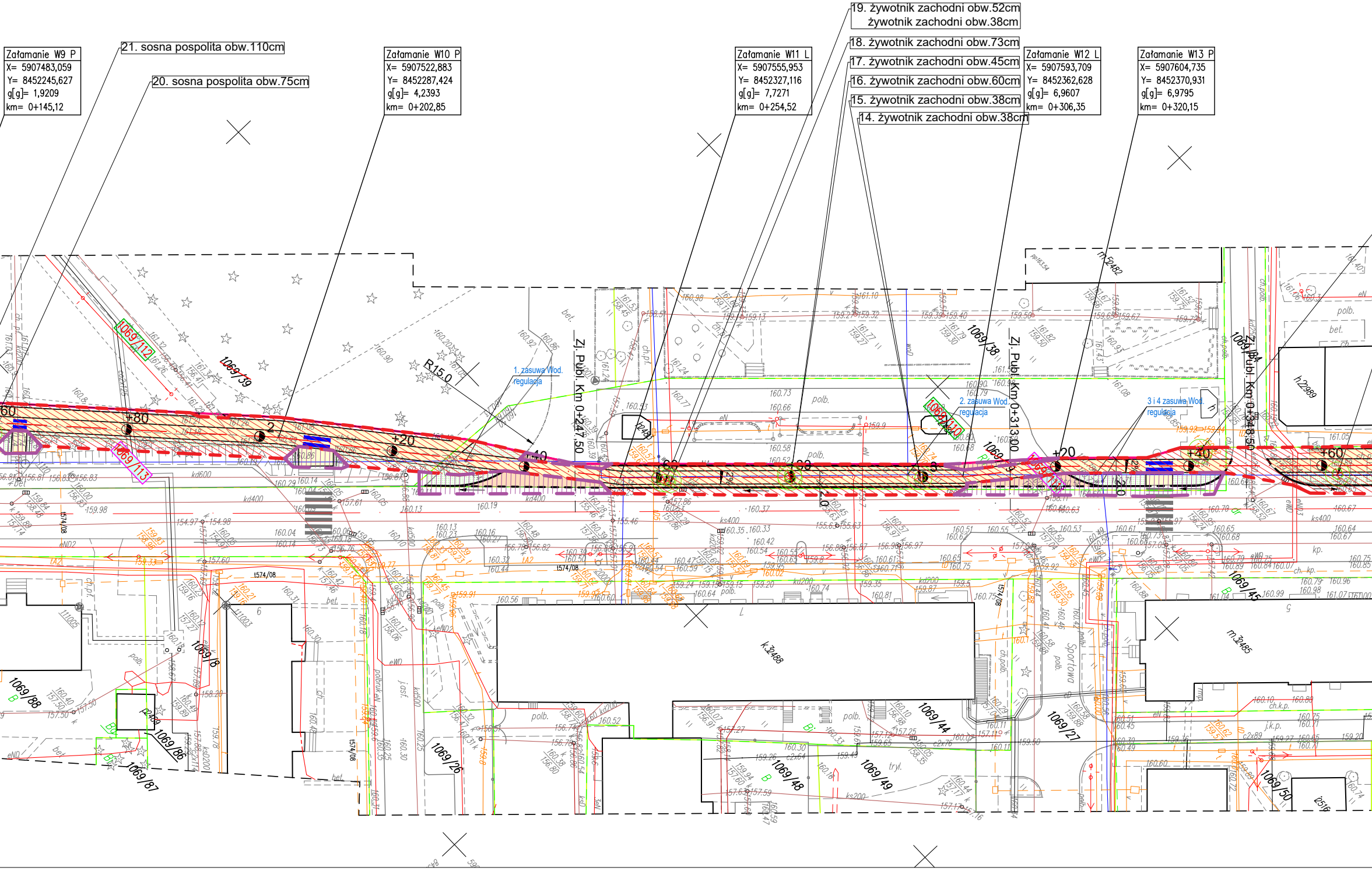

Zj. Publ. Km 0+247,50
Zj. Publ. Km 0+313,00
Zj. Publ. Km 0+348,50
1. zasuwa Wod. regulacja
2. zasuwa Wod. regulacja
3 i 4 zasuwa Wod. regulacja
R15,0
+80
+20
+40
+60
1069/112
1069/113
1069/39
1069/38
1069/45
1069/8
1069/88
1069/86
1069/87
1069/26
1069/44
1069/27
1069/48
1069/49
1069/50
k.2488
m.3485
m.3482
h.2989
1574/08
polb.
bet.
Sportowa

21. sosna pospolita obw.110cm

20. sosna pospolita obw.75cm

19. żywotnik zachodni obw.52cm
żywotnik zachodni obw.38cm

18. żywotnik zachodni obw.73cm

17. żywotnik zachodni obw.45cm

16. żywotnik zachodni obw.60cm

15. żywotnik zachodni obw.38cm

14. żywotnik zachodni obw.38cm

Załamanie W9 P	Załamanie W10 P	Załamanie W11 L	Załamanie W12 L	Załamanie W13 P
X= 5907483,059	X= 5907522,883	X= 5907555,953	X= 5907593,709	X= 5907604,735
Y= 8452245,627	Y= 8452287,424	Y= 8452327,116	Y= 8452362,628	Y= 8452370,931
g[g]= 1,9209	g[g]= 4,2393	g[g]= 7,7271	g[g]= 6,9607	g[g]= 6,9795
km= 0+145,12	km= 0+202,85	km= 0+254,52	km= 0+306,35	km= 0+320,15

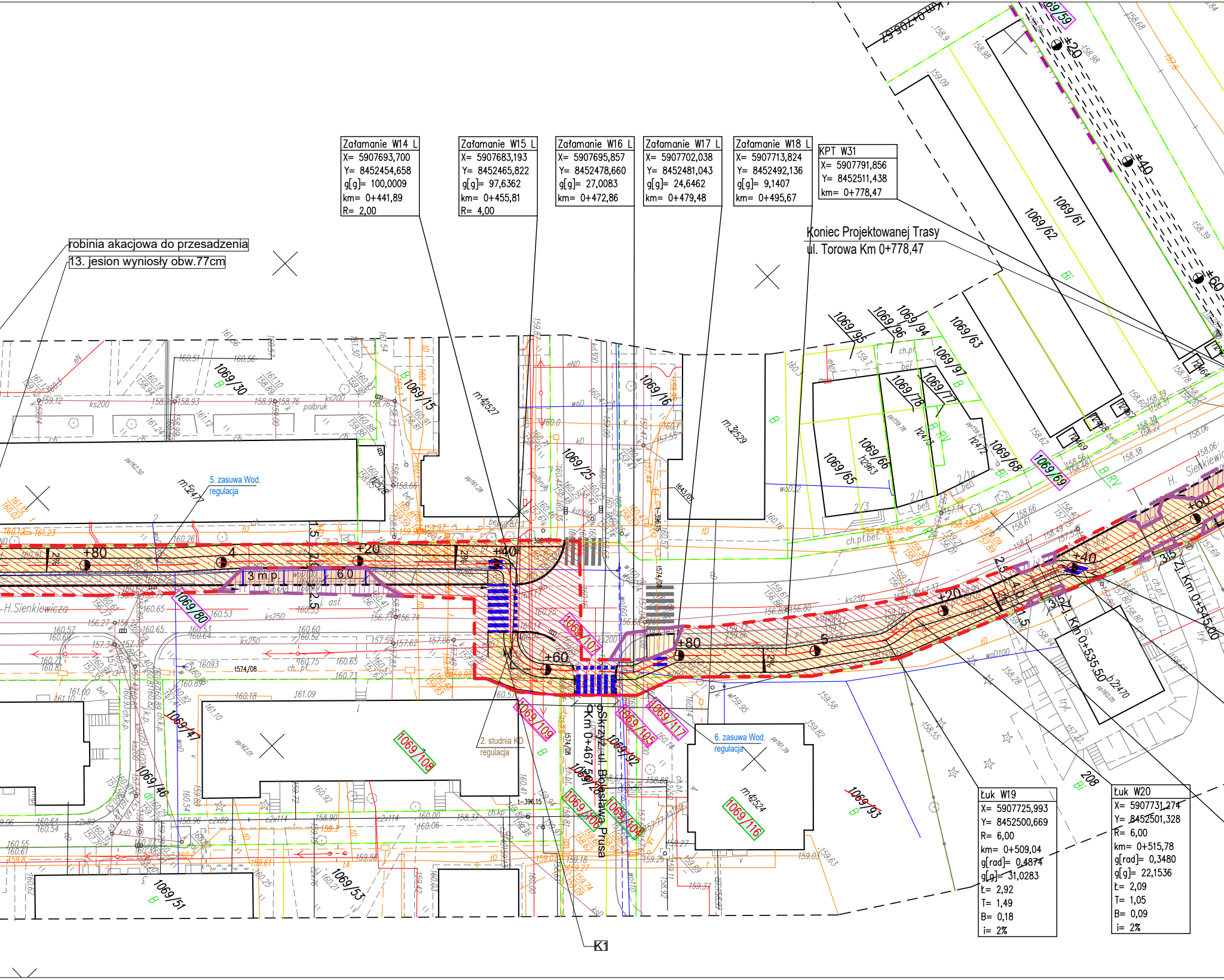
Załamanie W14 L
X= 5907693,700
Y= 8452454,658
g[g]= 100,0009
km= 0+441,89
R= 2,00
Załamanie W15 L
X= 5907683,193
Y= 8452465,822
g[g]= 97,6362
km= 0+455,81
R= 4,00
Załamanie W16 L
X= 5907695,857
Y= 8452478,660
g[g]= 27,0083
km= 0+472,86
Załamanie W17 L
X= 5907702,038
Y= 8452481,043
g[g]= 24,6462
km= 0+479,48
Załamanie W18 L
X= 5907713,824
Y= 8452492,136
g[g]= 9,1407
km= 0+495,67
KPT W31
X= 5907791,856
Y= 8452511,438
km= 0+778,47
Koniec Projektowanej Trasy
ul. Torowa Km 0+778,47
robinia akacjowa do przesadzenia
13. jesion wyniosły obw.77cm
5. zasuwa Wod.
regulacja
2. studnia KD
regulacja
6. zasuwa Wod.
regulacja
Skrzyż. ul. Bolesława Prusa
Km 0+467,50
Zł. Km 0+535,50
Zł. Km 0+545,00
H. Sienkiewicza
H. Sienkiewicza
3 m.p.
6,0
+80
+20
+40
+60
+80
+20
+40
+60
+20
+40
+60
2%
2%
2%
1,5
2,0
2,5
2,5
4,0
1,5
3,5
3,5
K1
m.42527
m.52477
m.32529
m.42524
1069/30
1069/15
1069/16
1069/25
1069/80
1069/47
1069/46
1069/51
1069/53
1069/108
1069/109
1069/107
1069/105
1069/117
1069/92
1069/106
1069/104
1069/116
1069/93
1069/95
1069/96
1069/94
1069/63
1069/97
1069/78
1069/77
1069/66
1069/65
1069/68
1069/69
1069/62
1069/61
1069/59
1574/08
1643/07
0+906,52
Łuk W19
X= 5907725,993
Y= 8452500,669
R= 6,00
km= 0+509,04
g[rad]= 0,4874
g[g]= 31,0283
Ł= 2,92
T= 1,49
B= 0,18
i= 2%
Łuk W20
X= 5907731,274
Y= 8452501,328
R= 6,00
km= 0+515,78
g[rad]= 0,3480
g[g]= 22,1536
Ł= 2,09
T= 1,05
B= 0,09
i= 2%

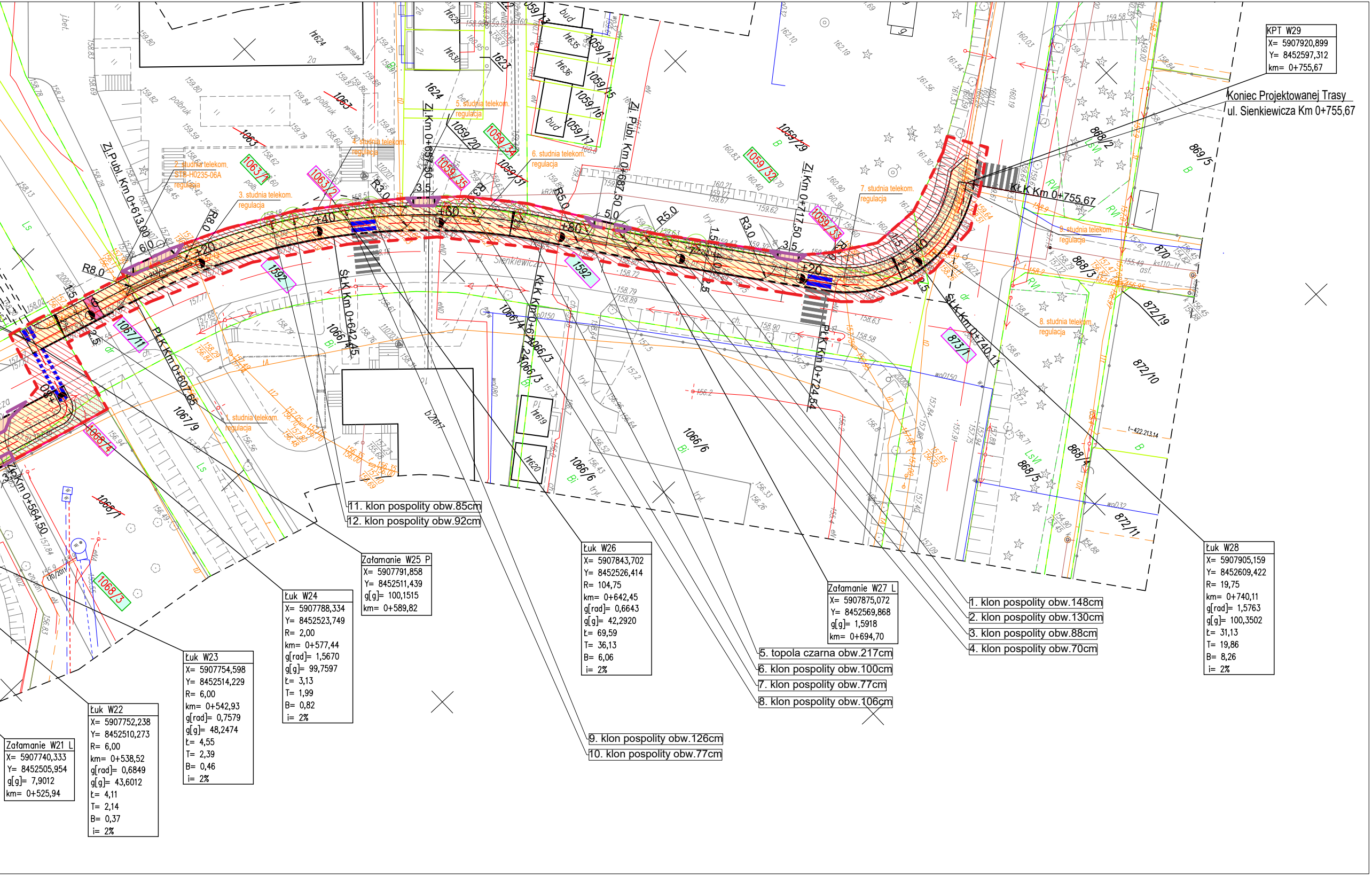
Zl.Publ. Km 0+613,00
Zl. Km 0+657,50
Zl. Publ. Km 0+687,50
Zl. Km 0+717,50
Sł.K Km 0+642,45
Pł.K Km 0+607,65
Kł.K Km 0+674,24
Pł.K Km 0+724,64
Sł.K Km 0+740,11
Kł.K Km 0+755,67
Sł.K Km 0+564,50
+20
+40
+60
+80
+20
+40
R8.0
R3.0
R5.0
R3.0
R5.0
1. studnia telekom. regulacja
2. studnia telekom. STB-H0235-06A regulacja
3. studnia telekom. regulacja
4. studnia telekom. regulacja
5. studnia telekom. regulacja
6. studnia telekom. regulacja
7. studnia telekom. regulacja
8. studnia telekom. regulacja
9. studnia telekom. regulacja
Sienkiewicza
1592
1592
1063/1
1063/2
1059/34
1059/35
1059/32
1059/33
1067/11
1068/4
1068/3
873/1
1059/13
1059/14
1059/15
1059/16
1059/17
1059/20
1059/31
1059/29
1063
1624
1623
1066/4
1066/3
1066/6
1067/9
1068/1
868/2
868/3
868/4
868/5
869/5
870
872/19
872/10
872/11
bud
polbruk
b2/617

KPT W29
X= 5907920,899
Y= 8452597,312
km= 0+755,67

Koniec Projektowanej Trasy
ul. Sienkiewicza Km 0+755,67

11. klon pospolity obw.85cm
12. klon pospolity obw.92cm

Załamanie W25 P
X= 5907791,858
Y= 8452511,439
g[g]= 100,1515
km= 0+589,82

Łuk W26
X= 5907843,702
Y= 8452526,414
R= 104,75
km= 0+642,45
g[rad]= 0,6643
g[g]= 42,2920
Ł= 69,59
T= 36,13
B= 6,06
i= 2%

Łuk W28
X= 5907905,159
Y= 8452609,422
R= 19,75
km= 0+740,11
g[rad]= 1,5763
g[g]= 100,3502
Ł= 31,13
T= 19,86
B= 8,26
i= 2%

Załamanie W27 L
X= 5907875,072
Y= 8452569,868
g[g]= 1,5918
km= 0+694,70

1. klon pospolity obw.148cm
2. klon pospolity obw.130cm
3. klon pospolity obw.88cm
4. klon pospolity obw.70cm

5. topola czarna obw.217cm
6. klon pospolity obw.100cm
7. klon pospolity obw.77cm
8. klon pospolity obw.106cm

Łuk W24
X= 5907788,334
Y= 8452523,749
R= 2,00
km= 0+577,44
g[rad]= 1,5670
g[g]= 99,7597
Ł= 3,13
T= 1,99
B= 0,82
i= 2%

Łuk W23
X= 5907754,598
Y= 8452514,229
R= 6,00
km= 0+542,93
g[rad]= 0,7579
g[g]= 48,2474
Ł= 4,55
T= 2,39
B= 0,46
i= 2%

9. klon pospolity obw.126cm
10. klon pospolity obw.77cm

Łuk W22
X= 5907752,238
Y= 8452510,273
R= 6,00
km= 0+538,52
g[rad]= 0,6849
g[g]= 43,6012
Ł= 4,11
T= 2,14
B= 0,37
i= 2%

Załamanie W21 L
X= 5907740,333
Y= 8452505,954
g[g]= 7,9012
km= 0+525,94